

СОГЛАСОВАНО:

Директор департамента образования
Администрации города Сургута
Т.Н. Османкина

«19» 01 2016 г.



УТВЕРЖДАЮ:

Директор МБОУ СОШ № 19
С.А.Ширин



2015 г.

ПАСПОРТ ДОСТУПНОСТИ № 2

объекта социальной инфраструктуры (ОСИ)

Муниципального бюджетного общеобразовательного учреждения
средней общеобразовательной школы № 19

1. Общие сведения об объекте

- 1.1. Наименование (вид) объекта: здание муниципального общеобразовательного учреждения.
- 1.2. Адрес объекта: РФ, 628400, Тюменская область, ХМАО-Югра, г. Сургут, ул. Федорова, 63
- 1.3. Сведения о размещении объекта:
 - отдельно стоящее здание 3х этажное, 4522,9 кв.м,
 - наличие прилегающего земельного участка (да, нет); 9499,9 кв.м
- 1.4. Год постройки здания 1984г, последнего капитального ремонта –1996г.
- 1.5. Дата предстоящих плановых ремонтных работ: текущего - не предусмотрен
- 1.6. Название организации (учреждения), (полное юридическое наименование – согласно Уставу, краткое наименование): Муниципальное бюджетное общеобразовательное учреждение средняя общеобразовательная школа № 19, краткое наименование: МБОУ СОШ № 19
- 1.7. Юридический адрес организации (учреждения) РФ, 628400, Тюменская область, ХМАО-Югра, г. Сургут, ул. Геологическая, 7/1
- 1.8. Основание для пользования объектом (оперативное управление, аренда, собственность) оперативное управление.
- 1.9. Форма собственности (государственная, негосударственная) – негосударственная
- 1.10. Территориальная принадлежность (федеральная, региональная, муниципальная) муниципальная.
- 1.11. Вышестоящая организация (наименование) департамент образования Администрации города Сургута.
- 1.12. Адрес вышестоящей организации, другие координаты РФ, 628400, Тюменская область, ХМАО-Югра, г. Сургут, ул. Гагарина, 11

2. Характеристика деятельности организации на объекте

- 2.1 Сфера деятельности (здравоохранение, образование, социальная защита, физическая культура и спорт, культура, связь и информация, транспорт, жилой фонд, потребительский рынок и сфера услуг, другое) образование.
- 2.2 Виды оказываемых услуг: образовательные услуги.
- 2.3 Форма оказания услуг: (на объекте, с длительным пребыванием, в т.ч. проживанием, на дому, дистанционно) на объекте, на дому.
- 2.4 Категории обслуживаемого населения по возрасту: (дети, взрослые трудоспособного возраста, пожилые; все возрастные категории) дети.
- 2.5 Категории обслуживаемых инвалидов: передвигающиеся на креслах-колясках, с нарушениями опорно-двигательного аппарата, с нарушением зрения, с нарушениями слуха, с нарушениями умственного развития: нет.
- 2.6 Плановая мощность: посещаемость (количество обслуживаемых в день), вместимость, пропускная способность 420 человек.
- 2.7 Участие в исполнении ИПР инвалида, ребенка-инвалида да.

3. Состояние доступности объекта

3.1 Путь следования к объекту пассажирским транспортом

Маршрут до объекта пассажирским транспортом может осуществляться в 2-х направлениях, вблизи объекта располагаются :

- одна остановка магазин «Все для дома» с расстоянием до объекта с чётной стороны ул. Мелик-Карамова, 66 – 315 м., и проходящими маршрутами автобусов № 1, 4, 5, 5А, 8, 47, 45, 21 маршрутных такси № 15, 71, 31, 35;

- одна остановка КСК «Геолог» с расстоянием до объекта с чётной стороны ул. Мелик-Карамова, 57а – 520 м., и проходящими маршрутами автобуса № 1, 4, 5а, 8, 21, 45, 47; и маршрутных такси № 15, 33, 71, 31, 95.

Переход через проезжую часть возможен через пешеходные переходы, оснащённые светофорами, которые расположены вблизи каждой остановки, пешеходные переходы оборудованы пандусами, для спуска-подъёма колясочников.

Наличие адаптированного пассажирского транспорта к объекту - № 1, № 5А, № 8 № 47, № 21- задействованы низкопольные автобусы.

3.2 Путь к объекту от ближайшей остановки пассажирского транспорта:

3.2.1 расстояние до объекта от остановки транспорта 315 м.

3.2.2 время движения (пешком) 2 мин. (быстрый шаг); 4 мин. (медленный шаг).

3.2.3 наличие выделенного от проезжей части пешеходного пути (да, нет) да.

3.2.4 Перекрестки: нерегулируемые; регулируемые, со звуковой сигнализацией, таймером; нет.

3.2.5 Информация на пути следования к объекту: акустическая, тактильная, визуальная; нет: нет.

3.2.6 Перепады высоты на пути: есть, нет – есть.

Их обустройство для инвалидов на коляске: да, нет – нет.

3.3 Организация доступности объекта для инвалидов – форма обслуживания*

| № п/п | Категория инвалидов (вид нарушения) | Вариант организации доступности объекта (формы обслуживания) |
|-------|---|--|
| 1. | Все категории инвалидов и МГН <i>в том числе инвалиды:</i> | «ДУ» |
| 2 | передвигающиеся на креслах-колясках | «ДУ» |
| 3 | с нарушениями опорно-двигательного аппарата | «ДУ» |
| 4 | с нарушениями зрения | «ДУ» |
| 5 | с нарушениями слуха | «ДУ» |
| 6 | с нарушениями умственного развития | «ДУ» |

* - указывается один из вариантов: «А», «Б», «ДУ», «ВНД»

3.4 Состояние доступности основных структурно-функциональных зон

| № п/п | Основные структурно-функциональные зоны | Состояние доступности, в том числе для основных категорий инвалидов |
|-------|--|---|
| 1 | Территория, прилегающая к зданию (участок) | ВНД |
| 2 | Вход (входы) в здание | ВНД |
| 3 | Путь (пути) движения внутри здания (в т.ч. пути эвакуации) | ВНД |
| 4 | Зона целевого назначения здания (целевого посещения объекта) | ВНД |
| 5 | Санитарно-гигиенические помещения | ВНД |
| 6 | Система информации и связи (на всех зонах) | ВНД |
| 7 | Пути движения к объекту (от остановки транспорта) | ВНД |

Указывается: ДП-В - доступно полностью всем; ДП-И (К, О, С, Г, У) – доступно полностью избирательно (указать категории инвалидов); ДЧ-В - доступно частично всем; ДЧ-И (К, О, С, Г, У) – доступно частично избирательно (указать категории инвалидов); ДУ - доступно условно, ВНД – временно недоступно

3.5. Итоговое заключение о состоянии доступности ОСИ:

Основные структурно-функциональные зоны: в том числе: территория прилегающая к зданию (участок), вход (входы) в здание, путь (пути) движения внутри здания (в т.ч. пути эвакуации), зона целевого назначения здания (целевого посещения объекта), санитарно-гигиенические помещения, система информации и связи (на всех зонах) - физическая доступность для всех категорий инвалидов (К,О,С,Г,У) временно недоступна (ВНД). Зона пути движения к объекту (от остановки транспорта) - физическая доступность для всех категорий инвалидов (К,О,С,Г,У) временно недоступна (ВНД).

4. Управленческое решение

4.1. Рекомендации по адаптации основных структурных элементов объекта

| № п/п | Основные структурно-функциональные зоны объекта | Рекомендации по адаптации объекта (вид работы) |
|-------|--|--|
| 1 | Территория, прилегающая к зданию (участок) | Текущий ремонт. Индивидуальное решение с ТСР. |
| 2 | Вход (входы) в здание | Текущий ремонт. Индивидуальное решение с ТСР. |
| 3 | Путь (пути) движения внутри здания (в т.ч. пути эвакуации) | Текущий ремонт. Индивидуальное решение с ТСР. |
| 4 | Зона целевого назначения здания (целевого посещения объекта) | Текущий ремонт. Индивидуальное решение с ТСР. |
| 5 | Санитарно-гигиенические помещения | Текущий ремонт. Индивидуальное решение с ТСР. |
| 6 | Система информации на объекте (на всех зонах) | Индивидуальное решение с ТСР. |
| 7 | Пути движения к объекту (от остановки транспорта) | Текущий ремонт. |
| 8 | Все зоны и участки | Текущий ремонт. Индивидуальное решение с ТСР. |

*- указывается один из вариантов (видов работ): не нуждается; ремонт (текущий, капитальный); индивидуальное решение с ТСР; технические решения невозможны – организация альтернативной формы обслуживания

4.2. Период проведения работ в рамках исполнения: муниципальной программы «Развитие образования города Сургута на 2014-2020 годы».

4.3. Ожидаемый результат (по состоянию доступности) после выполнения работ по адаптации: обеспечение оптимальной доступности объекта для посещения всех категорий инвалидов (К,О,С,Г,У) и МГН.

Оценка результата исполнения программы, плана (по состоянию доступности): объект временно недоступен (ВНД).

4.4. Для принятия решения требуется, не требуется (нужное подчеркнуть): согласование с вышестоящей организацией (собственником объекта), согласование с потребителем (с общественными организациями).

Имеется заключение уполномоченной организации о состоянии доступности объекта (наименование документа и выдавшей его организации, дата), прилагается:

4.5. Информация размещена (обновлена) на Карте доступности субъекта Российской Федерации: На официальном сайте образовательного учреждения <http://sc19.admsurgut.ru> окружной территориальной информационной системе ХМАО-Югре (раздел «Доступная среда»)

5. Особые отметки

Паспорт сформирован на основании:

1. Анкеты (информации об объекте) от « 25 » декабря 20 15 г.

2. Акта обследования объекта: от « 25 » декабря 20 15 г.



АНКЕТА

(информация об объекте социальной инфраструктуры) К ПАСПОРТУ ДОСТУПНОСТИ ОСИ № 2

Муниципального бюджетного общеобразовательного учреждения
средней общеобразовательной школы № 19

1. Общие сведения об объекте

- 1.1. Наименование (вид) объекта: здание муниципального образовательного учреждения
- 1.2. Адрес объекта: РФ, 628400, Тюменская область, ХМАО-Югра, г. Сургут, ул. Федорова, 63
- 1.3. Сведения о размещении объекта:
 - отдельно стоящее здание 3х этажное, 4522,9 кв.м.
 - наличие прилегающего земельного участка (да, нет); 9499,9 кв.м
- 1.4. Год постройки здания 1984г, последнего капитального ремонта 1996г
- 1.5. Дата предстоящих плановых ремонтных работ: текущего не предусмотрено.
капитального: не предусмотрено.
- 1.6. Название организации (учреждения), (полное юридическое наименование – согласно Уставу, краткое наименование): Муниципальное бюджетное общеобразовательное учреждение средняя общеобразовательная школа № 19, краткое наименование: МБОУ СОШ № 19
- 1.7. Юридический адрес организации (учреждения) РФ, 628400, Тюменская область, ХМАО-Югра, г. Сургут, ул. Геологическая, 7/1
- 1.8. Основание для пользования объектом (оперативное управление, аренда, собственность) оперативное управление.
- 1.9. Форма собственности (государственная, негосударственная) – негосударственная.
- 1.10. Территориальная принадлежность (федеральная, региональная, муниципальная) муниципальная.
- 1.11. Вышестоящая организация (наименование) Департамент образования Администрации города Сургута.
- 1.12. Адрес вышестоящей организации, другие координаты РФ, 628400, Тюменская область, ХМАО-Югра,, Тюменская область, г. Сургут, ул. Гагарина, 11.

2. Характеристика деятельности организации на объекте

- 2.1. Сфера деятельности (здравоохранение, образование, социальная защита, физическая культура и спорт, культура, связь и информация, транспорт, жилой фонд, потребительский рынок и сфера услуг, другое) образование.
- 2.2. Виды оказываемых услуг – образовательная деятельность.
- 2.3. Форма оказания услуг: (на объекте, с длительным пребыванием, в т.ч. проживанием, на дому, дистанционно) – на объекте, на дому.
- 2.4. Категории обслуживаемого населения по возрасту: (дети, взрослые трудоспособного возраста, пожилые; все возрастные категории) - дети
- 2.5. Категории обслуживаемых инвалидов: инвалиды, передвигающиеся на коляске, инвалиды с нарушениями опорно-двигательного аппарата; нарушениями зрения, нарушениями слуха, нарушениями умственного развития: нет.

3.1 Путь следования к объекту пассажирским транспортом

Маршрут до объекта пассажирским транспортом может осуществляться в 2-х направлениях, вблизи объекта располагаются :

- одна остановка магазин «Все для дома» с расстоянием до объекта с четной стороны ул. Мелик-Карамова, 66 – 315 м., и проходящими маршрутами автобусов № 1, 4, 5, 5А, 8, 47, 45, 21 маршрутных такси № 15, 71, 31, 35;

- одна остановка КСК «Геолог» с расстоянием до объекта с четной стороны ул. Мелик-Карамова, 57а – 520 м., и проходящими маршрутами автобуса № 1, 4, 5а, 8, 21, 45, 47; и маршрутных такси № 15, 33, 71, 31, 95.

Переход через проезжую часть возможен через пешеходные переходы, оснащенные светофорами, которые расположены вблизи каждой остановки пешеходные переходы оборудованы пандусами, для спуска-подъема колясочников.

Наличие адаптированного пассажирского транспорта к объекту - № 1, № 5А, № 8 № 47, № 21- задействованы низкопольные автобусы.

3.2 Путь к объекту от ближайшей остановки пассажирского транспорта:

3.2.1 расстояние до объекта от остановки транспорта 315 м.

3.2.2 время движения (пешком) 2 мин. (быстрый шаг); 4 мин. (медленный шаг).

3.2.3 наличие выделенного от проезжей части пешеходного пути (да, нет) да.

3.2.4 Перекрестки: нерегулируемые; регулируемые, со звуковой сигнализацией, таймером; нет.

3.2.5 Информация на пути следования к объекту: акустическая, тактильная, визуальная; нет: нет.

3.2.6 Перепады высоты на пути: есть.

Их обустройство для инвалидов на коляске: нет.

3.3. Вариант организации доступности ОСИ (формы обслуживания)

| № п/п | Категория инвалидов (вид нарушения) | Вариант организации доступности объекта. |
|-------|---|--|
| 1 | Все категории инвалидов и МГН | «ДУ» |
| | в том числе инвалиды: | |
| 2 | передвигающиеся на креслах-колясках | «ДУ» |
| 3 | с нарушениями опорно-двигательного аппарата | «ДУ» |
| 4 | с нарушениями зрения | «ДУ» |
| 5 | с нарушениями слуха | «ДУ» |
| 6 | с нарушениями умственного развития | «ДУ» |

Указывается один из вариантов: "А", "Б", "ДУ", "ВНД".

4. Управленческое решение

4.1. Рекомендации по адаптации основных структурных элементов объекта

| № п/п | Основные структурно-функциональные зоны объекта | Рекомендации по адаптации объекта (вид работы) |
|-------|---|--|
| 1 | Территория, прилегающая к зданию (участок) | Текущий ремонт. Индивидуальное решение с ТСП. |
| 2 | Вход (входы) в здание | Текущий ремонт. Индивидуальное решение с ТСП. |

| | | |
|---|---|--|
| 3 | Путь (пути) движения внутри здания (в т.ч пути эвакуации) | Текущий ремонт. Индивидуальное решение с ТСР. |
| 4 | Зона целевого назначения (целевого посещения объекта) | Текущий ремонт. Индивидуальное решение с ТСР. |
| 5 | Санитарно-гигиенические помещения | Текущий ремонт. Индивидуальное решение с ТСР. |
| 6 | Система информации на объекте (на всех зонах) | Индивидуальное решение с ТСР. |
| 7 | Пути движения к объекту (от остановки транспорта) | Текущий ремонт. |
| 8 | Все зоны и участки | Текущий ремонт. Индивидуальное решение с ТСР. |

Размещение информации на Карте доступности субъекта Российской Федерации согласовано

Зам. директора по УВР _____  Куриленко И.В.
Тел. (3462) 21-25-23

УТВЕРЖДАЮ:
Директор МБОУ СОШ № 19
С.А. Ширина
« 15 » сентября 20 15 г.



**АКТ ОБСЛЕДОВАНИЯ
К ПАСПОРТУ ДОСТУПНОСТИ ОСИ № 2**
Муниципального бюджетного общеобразовательного учреждения
средней общеобразовательной школы № 19

ХМАО – Югра
г. Сургут

« 15 » сентября 20 15 г.

1. Общие сведения об объекте

- 1.1. Наименование (вид) объекта: здание муниципального образовательного учреждения.
1.2. Адрес объекта: РФ, 628400, Тюменская область, ХМАО-Югра, г. Сургут, ул. Федорова, 63
1.3. Сведения о размещении объекта:
- отдельно стоящее здание 3х этажное, 4522,9 кв.м
- наличие прилегающего земельного участка (да, нет); да, 9499,9 кв.м
1.4. Год постройки здания 1984г., последнего капитального ремонта 1996г.
1.5. Дата предстоящих плановых ремонтных работ:
- текущего не предусмотрено, капитального: не предусмотрено.
1.6. Название организации (учреждения), (полное юридическое наименование – согласно Уставу): муниципальное бюджетное общеобразовательное учреждение средняя общеобразовательная школа № 19 краткое наименование: МБОУ СОШ № 19
1.7. Юридический адрес организации (учреждения) РФ, 628400, Тюменская область, ХМАО-Югра, г. Сургут, ул. Геологическая, 7/1

2. Характеристика деятельности организации на объекте

Дополнительная информация: Образовательная деятельность МБОУ СОШ № 19 осуществляется в соответствии с лицензией на осуществление образовательной деятельности от 19 января 2015 года, регистрационный № 1869, серия 86Л01 № 0001078, выданной Службой по контролю и надзору в сфере образования Ханты-Мансийского Автономного округа – Югры. Срок действия лицензии - бессрочно.
МБОУ СОШ № 19 реализует основную образовательную программу и начальное общее образование.
Всего в МБОУ СОШ № 19 функционирует 34 общеобразовательных классов от 6,5 до 10 лет.
По наполняемости классы соответствуют требованиям СанПиН 2.4.1.3049-13 и «Порядку организации и осуществления образовательной деятельности по основным общеобразовательным программам - образовательным программам образования».
В МБОУ СОШ № 19 функционирует структурное подразделение – Центр здоровьесберегающих программ, с целью обеспечения условий для сохранения и укрепления здоровья всех участников образовательного процесса, развития культуры здоровья и на его основе формирования здорового образа жизни.

3. Состояние доступности объекта

3.1 Путь следования к объекту пассажирским транспортом

Маршрут до объекта пассажирским транспортом может осуществляться в 2-х направлениях, вблизи объекта располагаются:

- одна остановка магазин «Все для дома» с расстоянием до объекта с чётной стороны ул. Мелик-Карамова, 66 – 315 м., и проходящими маршрутами автобусов № 1, 4, 5, 5А, 8, 47, 45, 21 маршрутных такси № 15, 71, 31, 35;

- одна остановка КСК «Геолог» с расстоянием до объекта с чётной стороны ул. Мелик-Карамова, 57а – 520 м., и проходящими маршрутами автобуса № 1, 4, 5а, 8, 21, 45, 47; и маршрутных такси № 15, 33, 71, 31, 95.

Переход через проезжую часть возможен через пешеходные переходы, оснащённые светофорами, которые расположены вблизи каждой остановки, пешеходные переходы оборудованы пандусами, для спуска-подъёма колясочников.

Наличие адаптированного пассажирского транспорта к объекту

- №1, № 5А, № 8 № 47, № 21- задействованы низкопольные автобусы.

3.2 Путь к объекту от ближайшей остановки пассажирского транспорта:

3.2.1 расстояние до объекта от остановки транспорта 315 м.

3.2.2 время движения (пешком) 2 мин. (быстрый шаг); 4 мин. (медленный шаг).

3.2.3 наличие выделенного от проезжей части пешеходного пути (да, нет) да

3.2.4 Перекрестки: нерегулируемые; регулируемые, со звуковой сигнализацией, таймером; нет.

3.2.5 Информация на пути следования к объекту: акустическая, тактильная, визуальная; нет: нет

3.2.6 Перепады высоты на пути: есть, нет (перепады высоты существуют)

Их обустройство для инвалидов на коляске: да, нет (нет)

3.3 Организация доступности объекта для инвалидов – форма обслуживания*

| № п/п | Категория инвалидов (вид нарушения) | Вариант организации доступности объекта (формы обслуживания) |
|-------|---|--|
| 1. | Все категории инвалидов и МГН <i>в том числе инвалиды:</i> | «ДУ» |
| 2 | передвигающиеся на креслах-колясках | «ДУ» |
| 3 | с нарушениями опорно-двигательного аппарата | «ДУ» |
| 4 | с нарушениями зрения | «ДУ» |
| 5 | с нарушениями слуха | «ДУ» |
| 6 | с нарушениями умственного развития | «ДУ» |

* - указывается один из вариантов: «А», «Б», «ДУ», «ВНД»

3.4 Состояние доступности основных структурно-функциональных зон

| №№ п/п | Основные структурно-функциональные зоны | Состояние доступности, в том числе для основных категорий инвалидов** | Приложение | |
|--------|--|---|------------|--------|
| | | | № на плане | № фото |
| 1 | Территория, прилегающая к зданию (участок) | ВНД | 1,2 | 1-3 |
| 2 | Вход (входы) в здание | ВНД | 3-6 | 4-6 |
| 3 | Путь (пути) движения внутри здания (в т.ч. пути эвакуации) | ВНД | 7-9 | 7-14 |
| 4 | Зона целевого назначения здания (целевого посещения объекта) | ВНД | 10,11 | 15-23 |
| 5 | Санитарно-гигиенические помещения | ВНД | 12,13 | 24-26 |
| 6 | Система информации и связи (на всех зонах) | ВНД | - | - |
| 7 | Пути движения к объекту (от остановки транспорта) | ВНД | - | 27-30 |

** Указывается: ДП-В - доступно полностью всем; ДП-И (К, О, С, Г, У) – доступно полностью избирательно (указать категории инвалидов); ДЧ-В - доступно частично всем; ДЧ-И (К, О, С, Г, У) – доступно частично избирательно (указать категории инвалидов); ДУ - доступно условно, ВНД - недоступно

3.5. Итоговое заключение о состоянии доступности ОСИ:

Основные структурно-функциональные зоны: в том числе: территория прилегающая к зданию (участок), вход (входы) в здание, путь (пути) движения внутри здания (в т.ч. пути эвакуации), зона целевого назначения здания (целевого посещения объекта), санитарно-гигиенические помещения, система информации и связи (на всех зонах) - физическая доступность для всех категорий инвалидов (К,О,С,Г,У) временно недоступна (ВНД). Зона пути движения к объекту (от остановки транспорта) - физическая доступность для всех категорий инвалидов (К,О,С,Г,У) временно недоступна (ВНД).

4. Управленческое решение

4.1. Рекомендации по адаптации основных структурных элементов объекта:

| № п \п | Основные структурно-функциональные зоны объекта | Рекомендации по адаптации объекта (вид работы) |
|--------|--|--|
| 1 | Территория, прилегающая к зданию (участок) | Текущий ремонт. Индивидуальное решение с ТСР. |
| 2 | Вход (входы) в здание | Текущий ремонт. Индивидуальное решение с ТСР. |
| 3 | Путь (пути) движения внутри здания (в т.ч. пути эвакуации) | Текущий ремонт. Индивидуальное решение с ТСР. |
| 4 | Зона целевого назначения здания (целевого посещения объекта) | Текущий ремонт. Индивидуальное решение с ТСР. |
| 5 | Санитарно-гигиенические помещения | Текущий ремонт. Индивидуальное решение с ТСР. |
| 6 | Система информации на объекте (на всех зонах) | Индивидуальное решение с ТСР. |
| 7 | Пути движения к объекту (от остановки транспорта) | Текущий ремонт. ✓ |
| 8 | Все зоны и участки | Текущий ремонт. Индивидуальное решение с ТСР. |

*- указывается один из вариантов (видов работ): не нуждается; ремонт (текущий, капитальный); индивидуальное решение с ТСР; технические решения невозможны – организация альтернативной формы обслуживания

4.2. Период проведения работ в рамках исполнения: муниципальной программы «Развитие образования города Сургута на 2014-2020 годы».

4.3 Ожидаемый результат (по состоянию доступности) после выполнения работ по адаптации – обеспечение оптимальной доступности объекта для посещения всех категорий (К,О,С,Г,У) инвалидов и МГН.

Оценка результата исполнения программы, плана (по состоянию доступности): объект временно недоступен (ВНД).

4.4. Для принятия решения требуется, не требуется (нужное подчеркнуть): согласование с выше стоящей организацией (собственник объекта), согласование с потребителем (с общественными организациями).

4.4.1. согласование на Комиссии: Рабочая группа по паспортизации социальной сферы при координационном совете по делам инвалидов; протокол № от 20 г.

4.4.2. согласование работ с надзорными органами (в сфере проектирования и строительства, архитектуры, охраны памятников, другое - указать)

4.4.3. техническая экспертиза; разработка проектно-сметной документации;

4.4.4. согласование с вышестоящей организацией (собственником объекта);

4.4.5. согласование с общественными организациями инвалидов: руководитель региональной общественной организации инвалидов по зрению «Тифлопуть» - Филатов С. И., председатель Сургутской общественной организации инвалидов Всероссийского общества инвалидов Соколова Л.Е.

4.4.6. другое:

Имеется заключение уполномоченной организации о состоянии доступности объекта (наименование документа и выдавшей его организации, дата), прилагается:

4.7. Информация может быть размещена (обновлена) на Карте доступности субъекта Российской Федерации:

5. Особые отметки

ПРИЛОЖЕНИЯ:

Результаты обследования:

| | |
|--|--------|
| 1. Территории, прилегающей к объекту | на 2л. |
| 2. Входа (входов) в здание | на 3л. |
| 3. Путей движения в здании | на 3л. |
| 4. Зоны целевого назначения объекта | на 2л. |
| 5. Санитарно-гигиенических помещений | на 2л. |
| 6. Системы информации (и связи) на объекте | на 2л. |
| Результаты фотофиксации на объекте | на 5л. |
| План прилегающей территории | на 1л. |
| План 1 этажа | на 1л. |
| План 2 этажа | на 1л. |
| План 3 этажа | на 1л. |
| Схема движения от остановки до МБДОУ | на 1л. |

Руководитель рабочей группы:

Зам. директора по УВР Куриленко И.В. _____

(Должность, Ф.И.О.)



(Подпись)

Члены рабочей группы:

Зам. директора по АХО Антонова В.А. _____

(Должность, Ф.И.О.)



(Подпись)

В том числе:

От департамента архитектуры и градостроительства Администрации города:

Ведущий специалист архитектурно-планировочного отдела Белоконь П.В. _____

(Должность, Ф.И.О.)



(Подпись)

От департамента городского хозяйства Администрации города:

Главный специалист отдела по ремонту и содержанию автомобильных дорог, дорожно-транспортного управления Байков А.Б. _____

(Должность, Ф.И.О.)



(Подпись)

От департамента образования Администрации города:

Ведущий инженер отдела эксплуатации и обеспечения безопасности

Арсанбекова Т.В. _____

(Должность, Ф.И.О.)



(Подпись)

От общественных организаций:

Руководитель региональной общественной организации инвалидов по зрению «Тифлопуть» -

Филатов С. И. _____

(Должность, Ф.И.О.)



(Подпись)

Председатель Сургутской общественной организации инвалидов Всероссийского общества инвалидов Соколова Л.Е. _____

(Должность, Ф.И.О.)



(Подпись)



I Результаты обследования:
1. Территории, прилегающей к зданию (участка)
МБОУ СОШ № 19 г. Сургут ул. Геологическая, 7/1

| № п/п | Наименование функционально-планировочного элемента | Наличие элемента | | Выявленные нарушения и замечания | | Работы по адаптации объектов | | |
|-------|--|------------------|------------|----------------------------------|---|------------------------------|--|--|
| | | есть/нет | № на плане | № фото | Значимо для инвалида (категория) | Содержание | Виды работ | |
| 1.1 | Вход (входы) на территорию | есть | 1 | 1,2 | Отсутствуют элементы информации об объекте. | Все | Оборудовать элементами информации об объекте и знаком доступности для инвалидов. | Текущий ремонт. Индивидуальное Решение с ТСР. |
| 1.2 | Путь (пути) движения на территории | есть | 2 | 2,3 | Отсутствует информационная поддержка на всём пути движения, частично разрушено асфальтное покрытие. Места отдыха. Имеются перепады высот. | Все | Оборудовать информационную поддержку на всем пути движения, выполнить ремонт асфальтного покрытия. Оборудовать места отдыха. Устранить перепады высот до 0.014м Установить тактильную полосу, предупреждающую об изменении профиля рельефа или смены направления движения, предупредительную тактильную полосу за 0.8м перед лестничным маршем. | Текущий ремонт. Индивидуальное Решение с ТСР. |

| | | | | | | | | |
|-----|-------------------------|-----|---|---|---|-----|--|--|
| 1.3 | Автостоянка и парковка | нет | - | - | Отсутствует автостоянка | К | Организовать места парковки за пределами земельного участка. (<i>Действующие нормативные требования запрещают автостоянку на территории учреждения</i>). Установить вертикальный знак и горизонтальную разметку. | Текущий ремонт. Индивидуальное решение с ТСР. |
| | ОБЩИЕ требования к зоне | - | - | - | Отсутствуют элементы информации об объекте, информационная поддержка на всём пути движения, частично разрушено асфальтное покрытие. Места отдыха. | Все | Оборудовать элементами информации об объекте и знаком доступности для инвалидов, информационной поддержкой на всем пути движения, выполнить ремонт асфальтного покрытия. Места отдыха. | Текущий ремонт. Индивидуальное решение с ТСР. |

II Заключение по зоне:

| Наименование структурно-функциональной зоны | Состояние доступности* (к пункту 3.4 Акта обследования ОСИ) | Приложение | | Рекомендации по адаптации (вид работы)** к пункту 4.1 Акта обследования ОСИ |
|---|---|------------|--------|---|
| | | № на плане | № фото | |
| Территория, прилегающая к зданию (участок) | ВНД | 1,2 | 1-3 | Текущий ремонт. Индивидуальное решение с ТСР. |

* указывается: ДП-В - доступно полностью всем; ДП-И (К, О, С, Г, У) – доступно полностью избирательно (указать категории инвалидов); ДЧ-В - доступно частично всем; ДЧ-И (К, О, С, Г, У) – доступно частично избирательно (указать категории инвалидов); ДУ - доступно условно, ВНД - недоступно

**указывается один из вариантов: не нуждается; ремонт (текущий, капитальный); индивидуальное решение с ТСР; технические решения невозможны – организация альтернативной формы обслуживания

Комментарий к заключению: Доступ на объект для категорий инвалидов (К,С,О,Г,У) временно недоступен (ВНД).

I Результаты обследования:
2. Входа (входов) в здание
МБОУ СОШ № 19 г. Сургут ул. Геологическая, 7/1

| № п/п | Наименование функционально-планировочного элемента | Наличие элемента | | Выявленные нарушения и замечания | | Работы по адаптации объектов | | |
|-------|--|------------------|------------|----------------------------------|----------------------------------|---|---|---|
| | | есть/нет | № на плане | № фото | Значимо для инвалида (категория) | Содержание | Виды работ | |
| 2.1 | Лестница (наружная) | Есть | 3 | 4 | С | <p>Краевые ступени лестничных маршей не выделены цветом или фактурой.</p> <p>Отсутствует закругление ребра лестничных ступеней радиусом 0,05м.</p> <p>Отсутствует противоскользящее покрытие ступеней.</p> <p>Лестничный марш шириной более 4м. не оборудованный с двух сторон двухуровневыми поручнями с безопасным продолжением горизонтальной части на 0,3м. и разделительным двухуровневым поручнем.</p> <p>Разная геометрия ступеней, ширина ступеней 0,27м.</p> | <p>Выделить краевые ступени лестничных маршей цветом или фактурой.</p> <p>Привести в соответствие ребро лестничных ступеней с закруглением радиуса не более 0,05м.</p> <p>Установить противоскользящее покрытие ступеней.</p> <p>Установить с двух сторон двухуровневые поручни с безопасным продолжением горизонтальной части на 0,3м. и разделительным двухуровневым поручнем.</p> <p>Привести в соответствии с нормативами геометрию ступеней.</p> | <p>Текущий ремонт.</p> <p>Индивидуальное решение с ТСР.</p> |

| № п/п | № п/п | № п/п | № п/п | Отсутствует кнопка вызова на поручне. | Все | Установить кнопку вызова на поручне. | Текущий ремонт. Индивидуальное Решение с ТСР |
|-------|---------------------------------|-------|-------|---|-----------------|--|---|
| 2.2 | Пандус (наружный) | Нет | - | Отсутствует | Все | Оборудовать пандус или предусмотреть подьёмное устройство для инвалидов колясочников. | Текущий ремонт. Индивидуальное Решение с ТСР |
| 2.3 | Входная площадка (перед дверью) | Есть | 4 | Отсутствуют дренажные и водосборные решетки. Отсутствует звуковой маяк на стене. | Все С | Установить дренажные и водосборные решетки, звуковой маяк на стене. | Текущий ремонт. Индивидуальное Решение с ТСР |
| 2.4 | Дверь (входная) | Есть | 5 | Отсутствует контрастная маркировка на полотне двери. Ширина дверного блока 1,18м. полотно двери 0,78м. | С К | Дверные полотна оборудовать контрастной маркировкой. Установить дверной блок 1.20м. с шириной дверного полотна 0,9м. | Текущий ремонт. Индивидуальное Решение с ТСР |
| 2.5 | Тамбур | Есть | 6 | Отсутствуют дренажные и водосборные решетки. Отсутствуют тактильные направляющие. Глубина тамбуров менее нормативной 1,60 и 1,35м. | Все С Все | Установить дренажные и водосборные решетки. Установить тактильные направляющие. Увеличить глубину тамбуров до нормативных 2,3м. | Текущий ремонт. Индивидуальное Решение с ТСР |
| | ОБЩИЕ требования к зоне | | | Отсутствует противоскользящее покрытие. Лестничный марш шириной более 4м. не оборудованный с двух сторон двухуровневыми поручнями с безопасным продолжением горизонтальной части на 0,3м. и разделительным двухуровневым поручнем. Разная геометрия ступеней. Отсутствуют дренажные и водосборные решетки. | Все | Установить противоскользящее покрытие, двухуровневые поручни с двух сторон с безопасным продолжением горизонтальной части на 0,3м. и разделительным двухуровневым поручнем. Привести в соответствии с нормативами геометрию ступеней. Установить дренажные и водосборные решетки | Текущий ремонт. Индивидуальное Решение с ТСР |

II Заключение по зоне:

| Наименование структурно-функциональной зоны | Состояние доступности (к пункту 3.4 Акта обследования ОСИ) | Приложение | | Рекомендации по адаптации (вид работы) к пункту 4.1 Акта обследования ОСИ |
|---|--|------------|--------|---|
| | | № на плане | № фото | |
| Вход (входы) в здание | ВНД | 3-6 | 4-6 | Текущий ремонт. Индивидуальное решение с ТСР |

* указывается: ДП-В - доступно полностью всем; ДП-И (К, О, С, Г, У) – доступно полностью избирательно (указать категории инвалидов); ДЧ-В - доступно частично всем; ДЧ-И (К, О, С, Г, У) – доступно частично избирательно (указать категории инвалидов); ДУ - доступно условно, ВНД - недоступно

**указывается один из вариантов: не нуждается; ремонт (текущий, капитальный); индивидуальный; индивидуальное решение с ТСР; технические решения невозможны – организация альтернативной формы обслуживания

Комментарий к заключению: Доступ на объект для категорий инвалидов (К,С,О,Г,У) временно недоступен (ВНД).

I Результаты обследования:
3. Пути (путей) движения внутри здания (в т. ч. путей эвакуации)
МБОУ СОШ № 19 г. Сургут ул. Геологическая, 7/1

| № п/п | Наименование функционально-планировочного элемента | Наличие элемента | | Выявленные нарушения и замечания | | Значимо для инвалида (категория) | Работы по адаптации объектов | |
|-------|--|------------------|------------|----------------------------------|--|----------------------------------|---|---|
| | | есть/нет | № на плане | № фото | Содержание | | Содержание | Виды работ |
| 3.1 | Коридор (вестибюль, зона ожидания) | Есть | 7 | 7-10 | Отсутствует оборудованная зона ожидания для инвалидов. Отсутствует информационная меммосхема. Поручни вдоль стен. Отсутствуют тактильные направляющие, или контрастно окрашенные поверхности на участках пола перед дверными проемами, входами на лестницы, перед поворотом коммуникационных путей, тактильную полосу за 0.6м перед лестничным маршем. Отсутствует на первом этаже предупредительное мошение вокруг отдельно стоящих препятствий в форме квадрата или круга на расстоянии 0,5м от объекта. | Все С О С | Оборудовать зону ожидания для инвалидов. Установить информационную меммосхему. Установить поручни вдоль стен. Нанести тактильные направляющие, на участках пола перед дверными проемами, входами на лестницы, перед поворотом коммуникационных путей, тактильную предупредительную полосу за 0.6м перед лестничным маршем. Установить на первом этаже предупредительное мошение вокруг отдельно стоящих препятствий в форме квадрата или круга на расстоянии 0,5м от объекта. | Текущий ремонт. Индивидуальное решение с ТСР |

| | | | | | | | | |
|-----|-----------------------------|------|---|-------|---|---|--|--|
| 3.2 | Лестница (внутри здания) | Есть | 8 | 11-13 | <p>Краевые ступени лестничных маршей не выделены цветом или фактурой.</p> <p>Отсутствуют двухуровневые поручни с двух сторон с безопасным продолжением горизонтальной части на 0,3м.</p> <p>Отсутствует бортик высотой 0,2м с боковой стороны ступени, не прилегающей к стене.</p> <p>Отсутствует закругление ребра лестничных ступеней радиусом 0,05м.</p> | С | <p>Выделить краевые ступени лестничных маршей цветом или фактурой.</p> <p>Установить двухуровневые поручни с двух сторон с безопасным продолжением горизонтальной части на 0,3м.</p> <p>Предусмотреть бортик высотой 0,2м с боковой стороны ступени, не прилегающей к стене.</p> <p>Привести в соответствие ребро лестничных ступеней с закруглением радиусом не более 0,05м.</p> <p>Нанести тактильную маркировку этажей на торцевых частях поручней.</p> | Текущий ремонт Индивидуальное решение с ТСР |
| 3.3 | Пандус (внутри здания) | Нет | - | - | <p>Тактильная маркировка этажей на торцевых частях поручней.</p> <p>Разная геометрия ступеней (ширина 0,3м.) лестничного марша.</p> <p>Ширина марша лестницы меньше 1,35 м</p> | С | <p>Привести геометрию ступеней в соответствии с нормативами (ширину 0,35-0,40м..</p> <p>Расширить лестничный марш до 1,35м <i>(По конструктивным особенностям здания расширение лестничного марша нецелесообразно)</i></p> | Предусмотреть ограждения под лестничным маршем. Предусмотреть автономно транспортное подъёмное устройство для инвалидов колясочников. |
| | | | | | | - | | - |

| | | | | | | | |
|-----|---|------|-----|----------------|---|-----|--|
| 3.4 | Дверь | Есть | 9 | 13,16 | Пороги высотой 0,04 м. | К | Понизить пороги до 0,01 м. |
| 3.5 | Пути эвакуации (в т. ч. зоны безопасности) | Есть | 7,8 | 7,8,9,10,11,12 | Отсутствует незадымляемая зона безопасности с обратной селекторной связью. | Все | Оборудовать незадымляемую зону безопасности с обратной селекторной связью. |
| | ОБЩИЕ требования к зоне | | | | Отсутствует информационная мнемосхема. Отсутствуют двухуровневые поручни с двух сторон с безопасным продолжением горизонтальной части на 0,3м Отсутствует закругление ребра лестничных ступеней радиусом 0,05м. Отсутствует незадымляемая зона безопасности с обратной селекторной связью. | Все | Установить информационную мнемосхему. Установить двухуровневые поручни с двух сторон безопасным продолжением горизонтальной части Привести в соответствие лестничных ступеней с закруглением радиуса 0,05м. Оборудовать незадымляемую зону безопасности с обратной селекторной связью. Пороги снизить до 0,01 м. |

II Заключение по зоне:

| | | | | |
|---|---|------------|-----------|--|
| Наименование структурно-функциональной зоны | Состояние доступности* (к пункту 3.4 Акта обследования ОСИ) | Приложение | | Рекомендации по адресу (вид работ) к пункту 4.1 Акта |
| | | № на плане | № фото | |
| Пути (путей) движения внутри здания (в т. ч. путей эвакуации) | ВНД | № 7-9 | № 7-13,16 | Текущий Индивидуально |

* указывается: ДП-В – доступно полностью всем; ДП-И (К, О, С, Г, У) – доступно полностью избирательно (указать категории инвалидов); ДЧ-В – доступно частично (указать категорию инвалидов); ДУ – доступно условно, ВНД – недоступно

** указывается один из вариантов: не нуждается; ремонт (текущий, капитальный); индивидуальный; индивидуальные решения с ТСР; технические решения невозможны – организация

Комментарий к заключению: Доступ на объект для категорий инвалидов (К,С,О,Г,У) временно недоступен (ВНД)

И Результаты обследования:
4. Зоны целевого назначения здания (целевого посещения объекта)
Вариант I – зона обслуживания инвалидов
МБОУ СОШ № 19 г. Сургут ул. Геологическая, 7/1

| № п/п | Наименование функционально-планировочного элемента | Наличие элемента | | | Выявленные нарушения и замечания | | Работы по адаптации объектов | |
|-------|--|------------------|------------|--------|---|----------------------------------|--|---|
| | | ЕСТЬ/НЕТ | № на плане | № фото | Содержание | Значимо для инвалида (категория) | Содержание | Виды работ |
| 4.1 | Кабинетная форма обслуживания | Есть | 10 | 15,16 | Отсутствуют информационные таблички обозначающие назначение помещения, дублированные рельефными знаками. Имеются пороги высотой 0,04 м. | Все | Оборудовать информационные таблички обозначающие назначение помещения, продублированные рельефными знаками. Пороги снизить до 0,014 м. | Текущий ремонт Индивидуальные решения с ТСР. |
| 4.2 | Зальная форма обслуживания (актовый, спортивный, обеденный залы) | Есть | 11 | 17-23 | Отсутствуют информационные таблички обозначающие назначение помещения, дублированные рельефными знаками. Поручни вдоль стен. Отсутствуют напольные тактильные направляющие, предупредительное мощение вокруг отдельно стоящих препятствий в форме квадрата или круга на расстоянии 0,5м от объекта (в обеденном, спортивном | Все О С | Оборудовать информационные таблички обозначающие назначение помещения, продублированные рельефными знаками. Поручни вдоль стен. Установить напольные тактильные направляющие, предупредительное мощение вокруг отдельно стоящих препятствий в форме квадрата или круга на расстоянии 0,5м от объекта (в обеденном, | Текущий ремонт Индивидуальные решения с ТСР. |

| | | | | | | | |
|--|-------------------------|--|--|---|-----|--|---|
| | | | | зале). Отсутствует подъёмное устройство для инвалидов колясочников на сцену в актовом зале. Имеются пороги высотой 0,04 м. Ширина одного полотна двухстворчатой двери меньше норматива (обеденный, спортивный залы). | К | спортивном зале). Предусмотреть подъёмное устройство для инвалидов колясочников на сцену в актовом зале. Пороги снизить до 0,014 м. Установить двери с шириной одного полотна не менее 0,9 м. (обеденный, спортивный залы). | Индивидуальные решения с ТСР. |
| | ОБЩИЕ требования к зоне | | | Отсутствуют информационные таблички обозначающие назначение помещения, дублированные рельефными знаками. | ВСЕ | Оборудовать информационные таблички обозначающие назначение помещения, продублированные рельефными знаками. | Текущий ремонт Индивидуальные решения с ТСР. |

II Заключение по зоне:

| Наименование структурно-функциональной зоны | Состояние доступности (к пункту 3.4 Акта обследования ОСИ) | Приложение | | Рекомендации по адаптации (вид работы) к пункту 4.1 Акта обследования ОСИ |
|--|--|------------|--------|---|
| | | № на плане | № фото | |
| Зоны целевого назначения здания (целевого посещения объекта) зона обслуживания инвалидов | ВНД | 10,11 | 15-23 | Текущий ремонт. Индивидуальное решение с ТСР. |

* указывается: ДП-В - доступно полностью всем; ДП-И (К, О, С, Г, У) – доступно полностью избирательно (указать категорию инвалидов); ДЧ-В - доступно частично всем; ДЧ-И (К, О, С, Г, У) – доступно частично избирательно (указать категорию инвалидов); ДУ - доступно условно, ВНД - недоступно**указывается один из вариантов: не нуждается; ремонт (текущий, капитальный); индивидуальный; индивидуальное решение с ТСР; технические решения невозможны – организация альтернативной формы обслуживания

Комментарий к заключению: Доступ на объект для категорий инвалидов (К,С,О,Г,У) временно недоступен (ВНД).

I Результаты обследования:

5. Санитарно-гигиенических помещений

МБОУ СОШ № 19 г. Сургут ул. Геологическая, 7/1

| № п/п | Наименование функционально-планировочного элемента | Наличие элемента | | | Выявленные нарушения и замечания | | Значимо для инвалида (категория) | Содержание | Работы по адаптации объектов | Виды работ |
|-------|--|------------------|------------|--------|--|---------------------------------------|--|---|------------------------------|------------|
| | | ЕСТЬ/НЕТ | № на плане | № фото | Содержание | Значимо для инвалида (категория) | | | | |
| 5.1 | Туалетная комната | Есть | 12 | 24,25 | Отсутствует универсальная кабинка. Отсутствует система двусторонней связи, кнопка экстренного вызова, крючки для костылей, одежды и других принадлежностей. Отсутствует система слива воды с автоматическим или с ручным кнопочным управлением на боковой стене. Отсутствуют писсуары вертикального типа. Отсутствует аварийное освещение. Ширина двери менее 0,78м. Высота порога 0,04м. Отсутствуют унитазы имеющие опору для спины, откидные поручни с двух сторон унитаза, отсутствуют свободная зона для | К Все К Все К К,О К | Оборудовать универсальную кабинку размером 2,2м.х2,25м. Установить систему двусторонней связи, кнопку экстренного вызова, крючки для костылей, одежды и других принадлежностей. Установить систему слива воды с автоматическим или с ручным кнопочным управлением на боковой стене. Установить писсуары вертикального типа. Предусмотреть аварийное освещение. Установить двери с шириной не менее 0,9 м. Понизить порог до 0,014м. Установить унитазы имеющие опору для спины, откидные поручни с двух сторон унитаза. Создать | Текущий ремонт Индивидуальное решение с ТСР. | | |

| | | | | | | | | | |
|-----|----------------------------|------|----|---|--|-----|-----|---|---|
| | | | | разворота кресла-коляски и пересаживания на унитаз. | | | | свободную зону для разворота кресла-коляски и пересаживания на унитаз. Продублировать рельефными знаками информационные таблички, обозначающие назначение помещения. | |
| 5.2 | Бытовая комната (гардероб) | Есть | 13 | 26 | Не требуется. | Все | Все | Организована альтернативная форма обслуживания. | - |
| | ОБЩИЕ требования к зоне | - | - | - | Отсутствуют информационные таблички, обозначающие назначение помещения, дублированные рельефными знаками. Отсутствует система двусторонней связи, кнопка экстренного вызова, крючки для костылей, одежды и других принадлежностей, писсуары вертикального типа. Отсутствует аварийное освещение. | Все | Все | Продублировать рельефными знаками информационные таблички, обозначающие назначение помещения. Установить систему двусторонней связи, кнопку экстренного вызова, крючки для костылей, одежды и других принадлежностей, писсуары вертикального типа. Предусмотреть аварийное освещение. | Текущий ремонт Индивидуальное решение с ТСР. |

II Заключение по зоне:

| | | | |
|---|--|---|--------|
| Наименование структурно-функциональной зоны | Состояние доступности (к пункту 3.4 Акта обследования ОСИ) | Приложение | |
| | | № на плане | № фото |
| Санитарно-гигиенические помещения | ВНД | 12,13 | 24-26 |
| | | Рекомендации по адаптации (вид работы) к пункту 4.1 Акта обследования ОСИ | |
| | | Текущий ремонт. Индивидуальное решение с ТСР | |

указывается: ДП-В - доступно полностью всем; ДП-И (К, О, С, Г, У) - доступно полностью избирательно (указать категории инвалидов); ДЧ-В - доступно частично всем; ДЧ-И (К, О, С, Г, У) - доступно частично избирательно (указать категории инвалидов); ДУ - доступно условно, ВНД - недоступно указываются один из вариантов: не нуждается; ремонт (текущий, капитальный); индивидуальное решение с ТСР; технические решения невозможны - организация альтернативной формы обслуживания

Комментарий к заключению: Доступ на объект для категорий инвалидов (С,О,Г,У) временно недоступен (ВНД).

Приложение 6
к Акту обследования ОСИ
к паспорту доступности ОСИ
№ 2 от «15» декабря 2015 г

I Результаты обследования:
6. Системы информации на объекте
МБОУ НШ № 2 г. Сургут ул. Федорова 63

| № п/п | Наименование функционально-планировочного элемента | Наличие элемента | | | Выявленные нарушения и замечания | | Работы по адаптации объектов | |
|-------|--|------------------|------------|--------|----------------------------------|----------------------------------|---|-------------------------------|
| | | ЕСТЬ/НЕТ | № на плане | № фото | Содержание | Значимо для инвалида (категория) | Содержание | Виды работ |
| 6.1 | Визуальные средства | Нет | - | - | Отсутствуют. | Все | Оборудовать визуальными средствами. Сформировать комплексную систему информации позволяющую инвалиду определять место своего положения в помещении и свободно передвигаться в здании. | Индивидуальное решение с ТСП. |
| 6.2 | Акустические средства | Нет | - | - | Отсутствуют. | Все | Оборудовать акустическими средствами. Сформировать комплексную систему информации позволяющую инвалиду определять место своего положения в помещении и свободно передвигаться в здании. | Индивидуальное решение с ТСП. |
| 6.3 | Тактильные средства | Нет | - | - | Отсутствуют. | С | Оборудовать тактильными средствами. Сформировать комплексную систему информации позволяющую инвалиду определять место своего положения в помещении и свободно передвигаться в | Индивидуальное решение с ТСП. |

| | | | | | | |
|-------------------------|--|--|---|-----|---|-------------------------------|
| | | | | | здании. | |
| ОБЩИЕ требования к зоне | | | Отсутствует комплексная система информации. | Все | Оборудовать визуальными, акустическими и тактильными средствами. Сформировать комплексную систему информации позволяющую инвалиду определять место своего положения в помещении и свободно передвигаться в здании. | Индивидуальное решение с ТСР. |

II Заключение по зоне:

| Наименование структурно-функциональной зоны | Состояние доступности (к пункту 3.4 Акта обследования ОСИ) | Приложение | | Рекомендации по адаптации (вид работы) |
|---|--|------------|---|--|
| | | № на плане | | |
| Системы информации на объекте | ВНД | - | - | Индивидуальные решения с ТСР |

* указывается: ДП-В - доступно полностью всем; ДП-И (К, О, С, Г, У) - доступно полностью избирательно (указать категорию инвалидов); ДЧ-В - доступно частично всем; ДЧ-И (К, О, С, Г, У) - доступно частично избирательно (указать категорию инвалидов); ДУ - доступно условно, ВНД - недоступно

**указывается один из вариантов: не нуждается; ремонт (текущий, капитальный); индивидуальный; индивидуальное решение с ТСР; технические решения невозможны - организация альтернативной формы обслуживания

Комментарий к заключению: Доступ на объект для категорий инвалидов (К,С,О,Г,У) временно недоступен (ВНД).

МБОУ СОШ № 19 г. Сургут ул. Федорова 63

Фото 1



Фото 2



Фото 3



Фото 4



Фото 5



Фото 6



Фото 7



Фото 8



Фото 9



Фото 10



Фото 11



Фото 12



Фото 13



Фото 14



Фото 15



Фото 16



Фото 17



Фото 18



Фото 19



Фото 20



Фото 21



Фото 22



Фото 23



Фото 24



Фото 25



Фото № 26



Пути движения от остановки до объекта

Фото 27



Фото 28



Фото № 29

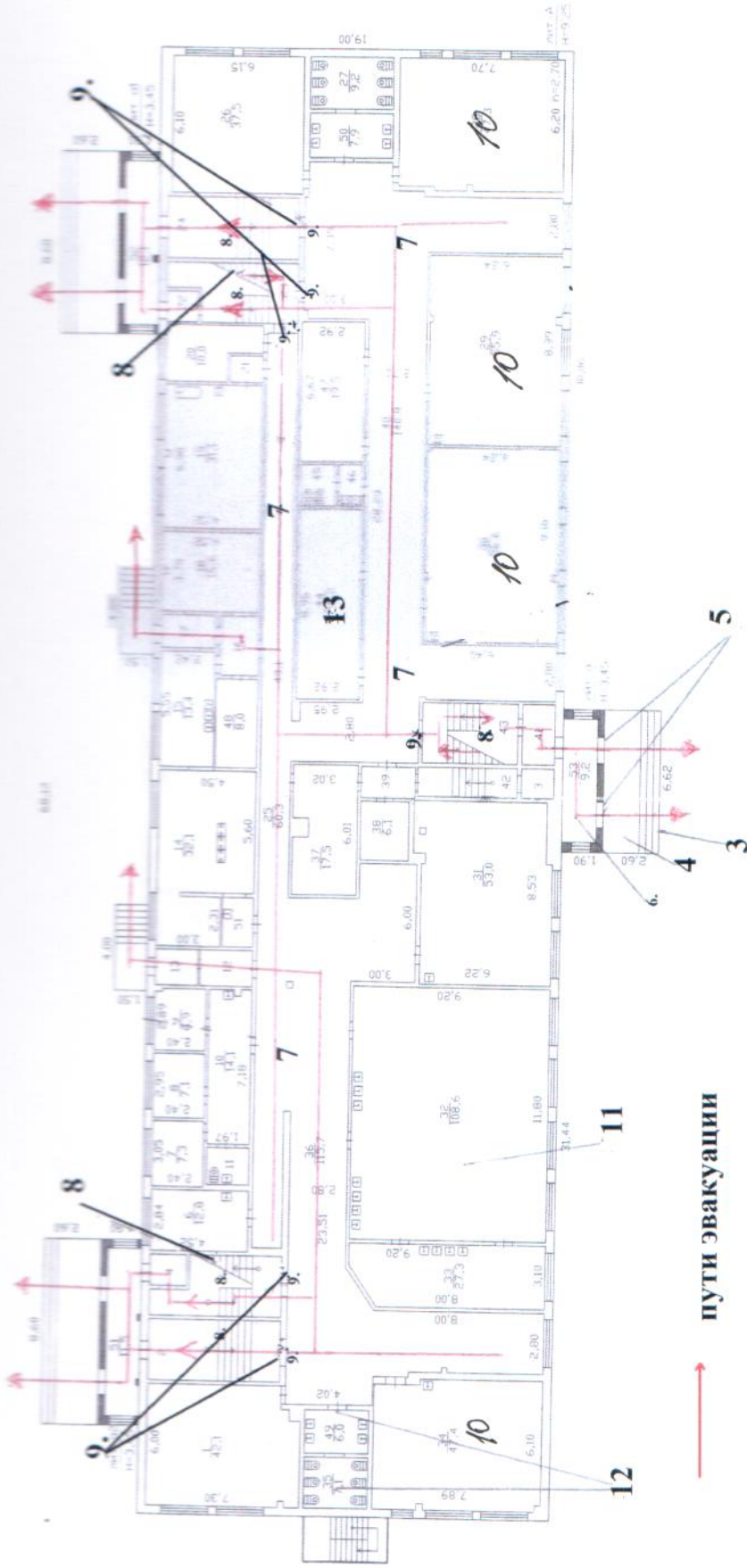


Фото № 30



МБОУ СОШ № 19

ул. Федорова, 63



пути эвакуации

| СТМУП | |
|-----------------------------------|---|
| "Бюро технической инвентаризации" | |
| Лист | Подготовил/инженер на строительство шт. А.А.А.А.А. |
| № | г. Сурагут ул. Федорова, 63 |
| Дата | Исполнитель |
| № документа | Фамилия, имя, отчество БЕБИНА Г.В. |
| № | технический специалист Кропачева Н.Н. |

МБОУ СОШ №19

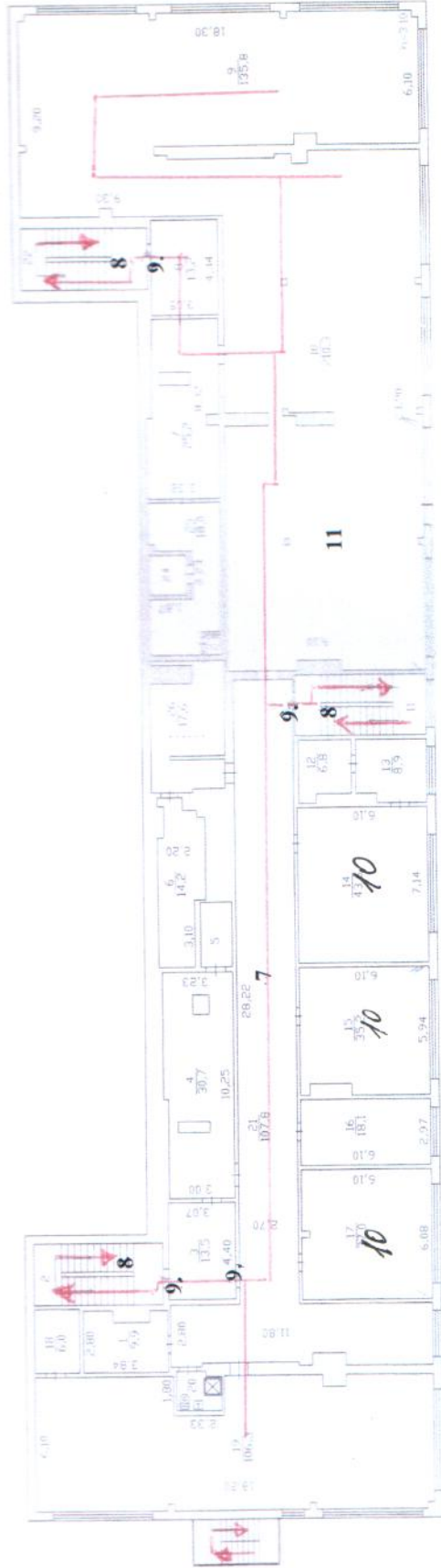
ул. Филарова, 63

ПЛАН 2 этаж



→ - пути эвакуации

| СГМУП | |
|--------|--------------------------------------|
| Двст | Потопный лист на ступене шт. А. 2 |
| №1 | г. Сургут ул. Филарова 63 |
| Дата | Копия Физика, хим, отчет |
| И.И.И. | техник Бобия Г.В. |
| Ф.И.О. | проект Кропачева Н.Н. |



→ - пути эвакуации

| СТМУП | | | |
|------------------------------|---------------------------------|------------------------|--|
| "Бюро технической инвентари: | | | |
| Лист | Потопный план на строение № 4.0 | | |
| №1 | г. Сурагут | ул. Федорова, 63 | |
| Дата | Изготовитель | Фамилия, имя, отчество | |
| 08.08.2019 | теплица | Бобля Г.В. | |
| 4.0.01 | Архитектор | Кропачева Н.Н. | |

ул. Федорова, 63

→ -- ПУТЬ ДВИЖЕНИЯ ПО
ТЕРРИТОРИИ К ОБЪЕКТУ.

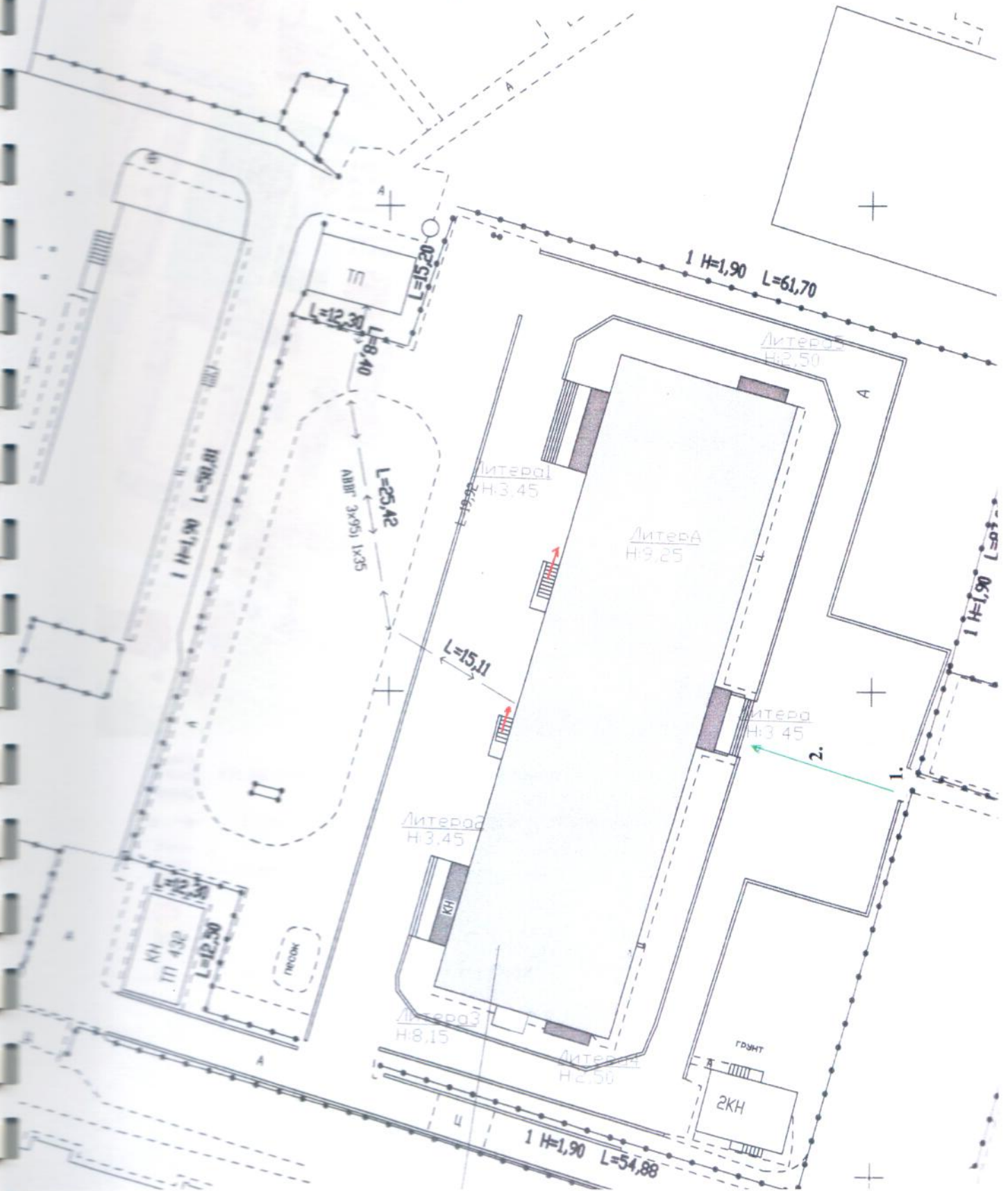







СХЕМА МИКРОРАЙОНА



-  Остановка общественного транспорта
-  - Пути движения от остановки к объекту
-  - Пешеходный переход
-  - Светофор
-  - понижение бордюрного камня